



COMUNE DI MEDUNA DI LIVENZA




Provincia di Treviso

TAVOLA N. 1

SCALA 1:10.000

VIABILITA' - INFRASTRUTTURE

AREE DI ATTESA - SOCCORSO - RICOVERO

-  STRADA PROVINCIALE N. 51
-  STRADA PROVINCIALE N. 12
-  AREA DEPOSITO MATERIALI

A1-A2-A3-A4 PUNTI ACCESSO TEMPORANEI AGLI AUTOBUS PER IL TRASFERIMENTO DELLA POPOLAZIONE NEI COMUNI DI ANNONE VENETO E PRAVISDOMINI

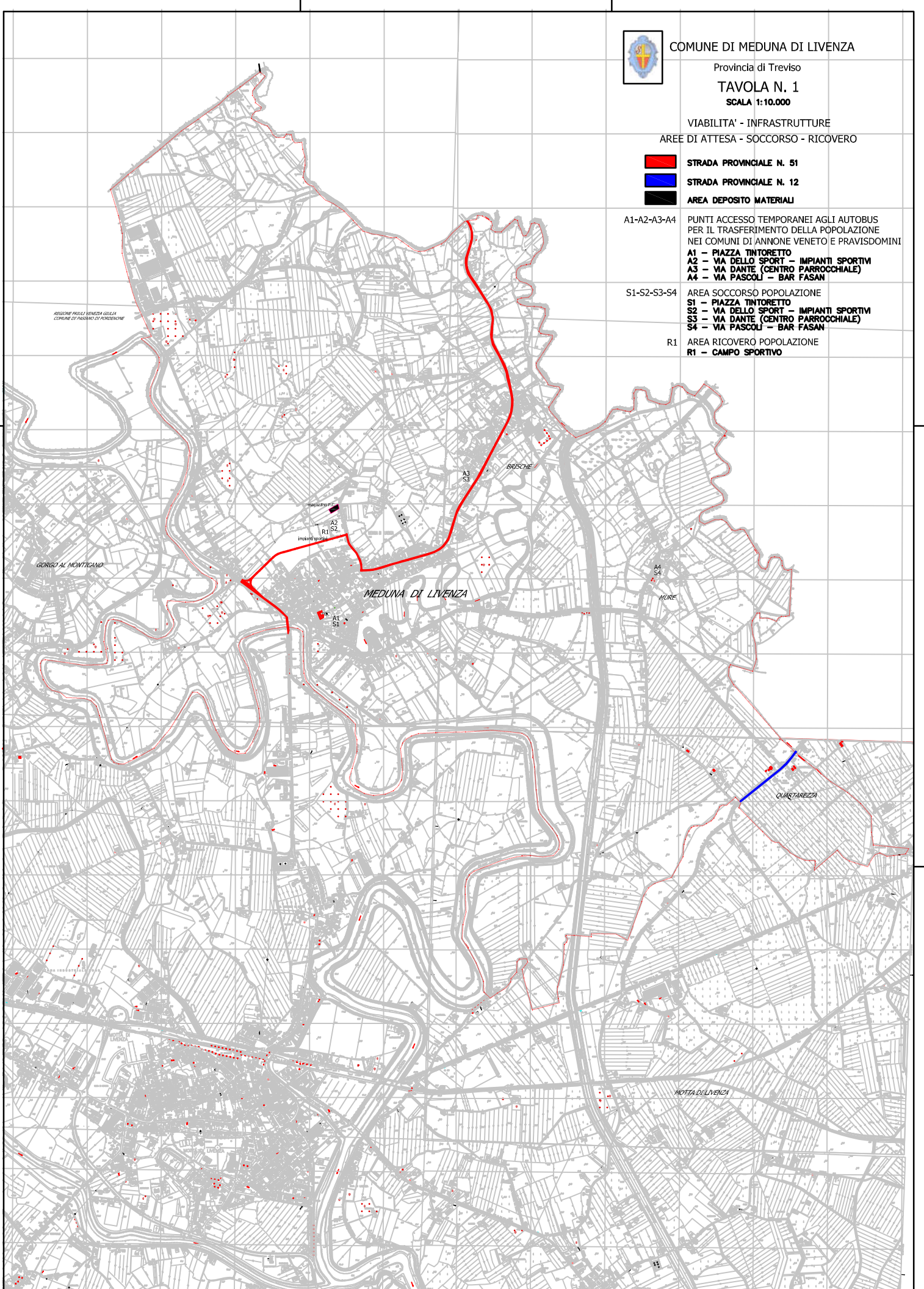
- A1 - PIAZZA TINTORETTO
- A2 - VIA DELLO SPORT - IMPIANTI SPORTIVI
- A3 - VIA DANTE (CENTRO PARROCCHIALE)
- A4 - VIA PASCOLI - BAR FASAN

S1-S2-S3-S4 AREA SOCCORSO POPOLAZIONE

- S1 - PIAZZA TINTORETTO
- S2 - VIA DELLO SPORT - IMPIANTI SPORTIVI
- S3 - VIA DANTE (CENTRO PARROCCHIALE)
- S4 - VIA PASCOLI - BAR FASAN

R1 AREA RICOVERO POPOLAZIONE

- R1 - CAMPO SPORTIVO



BORGHO AL MONTICCHIO
COMUNE DI PAVANZO DI PONDENONE

BORGHO AL MONTICCHIO

MEDUNA DI LIVENZA

BRUSCHE

MURE

QUARATEZZA

MOTTA DI LIVENZA